



naše značka
5002513760
vyřizuje
Martina Pýchová
datum
17.12.2021

Ing. arch. Jiří Štáva
Lipová 213
67571 Náměšť nad Oslavou

Věc:

NAFUKOVACÍ HALA A ZÁZEMÍ

K.ú. - p.č.: Náměšť nad Oslavou-1030/2, 1040

Stavebník: Tenisový klub Náměšť nad Oslavou, z.s., J. Wericha 840, 67571 Náměšť nad Oslavou

Účel stanoviska: Povolení stavby - stavební režim (ÚR+SP)

GasNet, s.r.o., jako provozovatel distribuční soustavy (PDS) a technické infrastruktury, zastoupený GasNet Služby, s.r.o., vydává toto stanovisko:

V ZÁJMOVÉM ÚZEMÍ STAVBY SE NACHÁZÍ TATO PLYNÁRENSKÁ ZAŘÍZENÍ A PLYNOVODNÍ PŘÍPOJKY:

- STL plynovod OC DN 100 a STL přípojka PE dn 32

Požadujeme respektovat průběh a ochranné pásmo plynárenského zařízení.

TOTO STANOVISKO SE TÝKÁ POUZE NEPLYNÁRENSKÉ ČÁSTI STAVBY, netýká se plynofikace objektu.

Plynofikaci objektu je nutné řešit samostatně.

Podrobné informace naleznete na stránkách GasNet s.r.o. <https://www.gasnet.cz/cs/zakaznik/>.

K plynovému zařízení umístit zpevněné plochy v souladu s ČSN 73 6005.

Zemní práce nesmí být prováděny do větší hloubky než 40 cm nad povrchem stávajícího plynárenského zařízení.

Křížení a souběh inž. sítí s plynovodním zařízením musí být v souladu s ČSN 73 60 05, tab. 1 a 2.

Budované objekty (např. šachty, vpusti, dopravní značky, sloupy atd.) musí dodržet od stávajícího zařízení světlou vzdálenost dle ČSN EN 12 007, TPG 702 04, čl. 14.5 a 14.6 - minimálně 1m, tj. nesmí zasahovat do ochranného pásma zařízení - plynovodu!

Pokud realizace stavby vyvolá výškovou nebo směrovou úpravu trasy plynárenského zařízení, bude toto posuzováno jako přeložka. Náklady budou hrazeny investorem stavby.

Toto stanovisko se netýká žádných úprav plynárenského zařízení v dané lokalitě. Nutno řešit samostatně (<http://www.gasnet.cz/cs/kontakt-system/>).

Současně si vyhrajujeme upřesnění nebo rozšíření našich podmínek při zjištění situace na místě.

V rozsahu této stavby souhlasíme s povolením stavby dle zákona 183/2006 Sb. ve znění pozdějších předpisů. Tento souhlas platí pro územní řízení, řízení o územním souhlasu, veřejnoprávní smlouvy pro umístění stavby, zjednodušené územní řízení, ohlášení, stavební řízení, společné územní a stavební řízení, veřejnoprávní smlouvu o provedení stavby nebo oznámení stavebního záměru s certifikátem autorizovaného inspektora.

V zájmovém území se mohou nacházet plynárenská zařízení jiných vlastníků či správců, případně i dlouhodobě nefunkční/neprovozovaná plynárenská zařízení bez dostupných informací o jejich poloze a vlastnictví.

Plynárenská zařízení a plynovodní přípojky (dále jen PZ) jsou dle ust. § 2925 zákona č. 89/2012 Sb., občanského zákoníku, provozovány jako zařízení zvláště nebezpečná a z tohoto důvodu jsou chráněna ochranným pásmem dle zákona č. 458/2000

GasNet Služby, s.r.o.

Plynárenská 499/1 · Zábřovice · 602 00 Brno · T 555 90 10 10 · www.gasnet.cz

IČ: 27935311 · DIČ: CZ27935311

Zápis do obchodního rejstříku: Krajský soud v Brně, sp. zn. C 57165, dne 26. 7. 2007

Certificate of incorporation: Regional Court in Brno, ref. number C 57165, on 26th July 2007

Zákaznická linka GasNet 555 90 10 10, info@gasnet.cz, www.gasnet.cz

Sb. ve znění pozdějších předpisů.

Rozsah ochranného pásma je stanoven v zákoně 458/2000 Sb. ve znění pozdějších předpisů.

Stavební činnosti je možné realizovat pouze při dodržení podmínek stanovených v tomto stanovisku. Nebudou-li tyto podmínky dodrženy, budou stavební činnosti považovány dle § 68 zákona č. 458/2000 Sb. ve znění pozdějších předpisů za činnost bez našeho předchozího souhlasu. Při každé změně projektu nebo stavby (zejména trasy navrhovaných inženýrských sítí) je nutné požádat o nové stanovisko k této změně.

Nedodržení podmínek uvedených v tomto stanovisku zakládá odpovědnost stavebníka za vzniklé škody.

Za stavební činnosti se pro účely tohoto stanoviska považují všechny činnosti prováděné v ochranném pásmu PZ (tzn. bezvýkopové technologie a terénní úpravy) a činnosti mimo ochranné pásmo, pokud by takové činnosti mohly ohrozit bezpečnost a spolehlivost PZ (např. trhací práce, sesuvy půdy, vibrace, apod.).

Případné zřizování stavenišť, skladování materiálů, stavebních strojů apod. bude realizováno mimo ochranné pásmo PZ (není-li ve stanovisku uvedeno jinak).

Při použití nákladních vozidel, stavebních strojů a mechanismů požadujeme zabezpečit případný přejezd přes PZ uložením betonových panelů v místě přejezdu PZ.

PŘI REALIZACI STAVBY BUDOU DODRŽENY TYTO PODMÍNKY PRO PROVÁDĚNÍ STAVEBNÍ ČINNOSTI:

(1) Před zahájením stavební činnosti bude provedeno vytyčení trasy a přesné určení uložení PZ. Vytyčení trasy provede příslušná regionální oblast ZDARMA. Formulář a kontakt naleznete na <https://www.gasnet.cz/cs/ds-vytyceni-pz/>, lze využít QR kód, který je uveden v tomto stanovisku. Při podání žádosti uvede žadatel naši značku (číslo jednací) uvedenou v úvodu tohoto stanoviska a sdělí termín zahájení a ukončení stavby. O provedeném vytyčení trasy bude sepsán protokol. Přesné určení uložení PZ (sondou) je povinen provést stavebník na svůj náklad.
BEZ VYTYČENÍ TRASY A PŘESNÉHO URČENÍ ULOŽENÍ PZ STAVEBNÍKEM NESMÍ BÝT VLASTNÍ STAVEBNÍ ČINNOST ZAHÁJENA. VYTYČENÍ POVAŽUJEME ZA ZAHÁJENÍ STAVEBNÍ ČINNOSTI V OCHRANNÉM A BEZPEČNOSTNÍM PÁSMU PZ. PROTOKOL O VYTYČENÍ MÁ PLATNOST 2 MĚSÍCE.

(2) Stavebník je povinen stavebnímu podnikateli prokazatelně předat kopii tohoto stanoviska. Převzetí kopie stvrdí stavební podnikatel stavebníkovi svým podpisem a zápisem do stavebního deníku. Pracovníci provádějící stavební činnosti budou prokazatelně seznámeni s polohou PZ, rozsahem ochranného pásma a těmito podmínkami.

(3) Bude dodržena mj. ČSN 73 6005, TPG 702 01, TPG 702 04, TPG 700 03, zákon č. 458/2000 Sb. ve znění pozdějších předpisů, případně další předpisy související s uvedenou stavbou.

(4) Při provádění stavební činnosti v ochranném pásmu PZ vč. přesného určení uložení PZ je stavebník povinen učinit taková opatření, aby nedošlo k poškození PZ nebo ovlivnění jejich bezpečnosti a spolehlivosti provozu. Nebude použito nevhodného nářadí, zemina bude těžena pouze ručně bez použití pneumatických, elektrických, bateriových a motorových nářadí.

(5) V případě použití bezvýkopových technologií (např. protlaku) bude před zahájením stavební činnosti provedeno úplné obnažení PZ v místě křížení na náklady stavebníka. Technologie musí být navržena tak, aby v místě křížení nebo souběhu s PZ byl dostatečný stranový nebo výškový odstup od PZ, který zajistí nepoškození PZ během prací a to s ohledem na použitou bezvýkopovou technologii a všechny její účinky na okolní terén. V případě, že nemůže být tato podmínka dodržena, nesmí být použita bezvýkopová technologie.

(6) Odkrytá PZ budou v průběhu nebo při přerušení stavební činnosti řádně zabezpečena proti jejich poškození.

(7) Poklopy uzávěrů a ostatních armatur na PZ, vč. hlavních uzávěrů plynu (HUP) na odběrném plynovém zařízení udržovat stále přístupné a funkční po celou dobu trvání stavební činnosti.

(8) Bude zachována hloubka uložení PZ (není-li ve stanovisku uvedeno jinak).

(9) Stavebník je povinen neprodleně oznámit každé i sebemenší poškození PZ (vč. drobných vrypů do PE potrubí, poškození izolace, signalizačního vodiče, výstražné fólie, markeru atd.) na telefon 1239.

(10) Před provedením zásypu výkopu a v průběhu stavby bude provedena kontrola dodržení podmínek stanovených pro stavební činnosti v ochranném pásmu PZ. Povinnost kontroly se vztahuje i na PZ, která nebyla odhalena. Kontrolu provede příslušná regionální oblast (formulář a kontakt naleznete na <https://www.gasnet.cz/cs/ds-vytyceni-pz/>, lze využít QR kód, který je uveden v tomto stanovisku). Při žádosti uvede žadatel naši značku (číslo jednací) uvedenou v úvodu tohoto stanoviska. Kontrolu je třeba objednat min. 5 dnů předem.
Předmětem kontroly je také ověření dodržení stanovené odstupové vzdálenosti staveb, které byly povoleny v ochranném a bezpečnostním pásmu PZ.

(11) O provedené kontrole bude sepsán protokol. Bez provedené kontroly nesmí být PZ zasypána. Stavebník je povinen na základě výzvy provozovatele PZ, nebo jeho zástupce doložit průkaznou dokumentaci o nepoškození PZ během výstavby nebo provést na své náklady kontrolní sondy v místě styku stavby s PZ.

(12) Plynárenské zařízení a plynovodní přípojky budou před zásypem výkopu řádně podsypány a obsypány, bude provedeno zhutnění a bude osazena výstražná fólie žluté barvy, to vše v souladu s předpisem provozovatele distribuční soustavy „Zásady pro projektování, výstavbu, rekonstrukce a opravy“, který naleznete na <https://www.gasnet.cz/cs/technicke-dokumenty/> a v souladu s ČSN EN 12007-1-4, TPG 702 01, TPG 702 04.

(13) Neprodleně po skončení stavební činnosti budou řádně osazeny všechny poklopy a nadzemní prvky PZ.


(14) Pokud stavebník nedodrží podmínky stanovené tímto stanoviskem bude činnost stavebníka vyhodnocena provozovatelem PZ jako narušení ochranného nebo bezpečnostního pásma PZ a budou z toho vyvozeny příslušné důsledky.

Platí pouze pro území vyznačené v příloze tohoto stanoviska a to 24 měsíců ode dne jeho vydání.

V případě dotčení pozemku v majetku společnosti GasNet, s.r.o. je třeba dále projednat smluvní vztah k tomuto pozemku. Kontakt na projednání naleznete na adrese www.gasnet.cz/cs/kontaktni-system/, činnost Smluvní vztahy - pozemky a budovy plynárenských zařízení.

Za správnost a úplnost dokumentace předložené s žádostí včetně jejího souladu s platnými předpisy plně zodpovídá její zpracovatel. Stanovisko nenahrazuje případná další stanoviska k jiným částem stavby.

V případě další korespondence nebo jednání (např. změna stavby) uvádějte naši značku - 5002513760 a datum tohoto stanoviska. Kontakty jsou k dispozici na <https://www.gasnet.cz/cs/kontaktni-system/>.



GasNet, s.r.o.
zastoupená společností GasNet Služby, s.r.o., IČ 27935311
Martina Pýchová
Technik externích požadavků-Morava
Oddělení zpracování ext.požadavků-Morava
MARTINA.PYCHOVA@GASNET.CZ

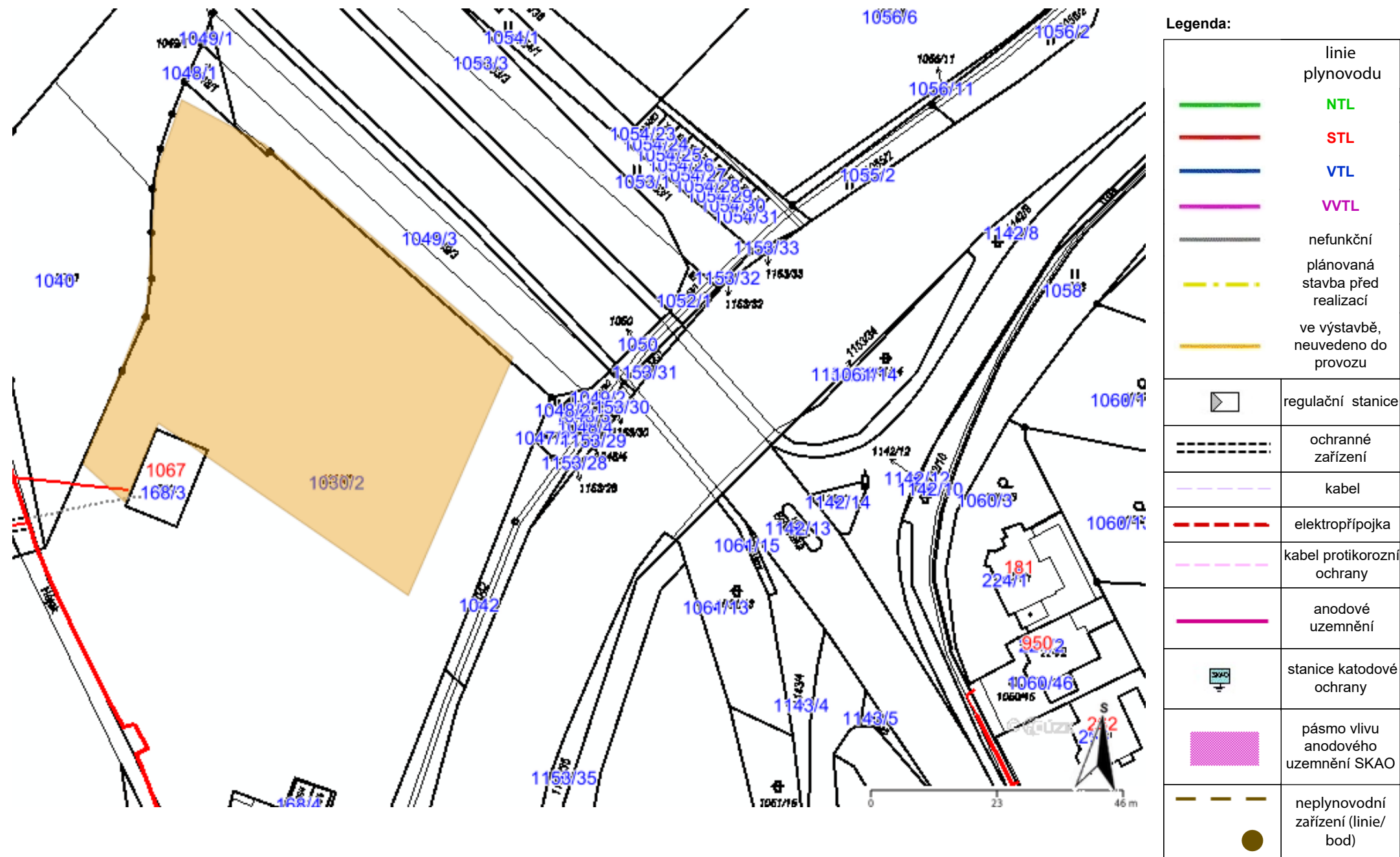


Zažádejte o vytyčení

Přílohy: Orientační zakres plynárenského zařízení, Detailní zakres plynárenského zařízení, Ověřená příloha žadatele

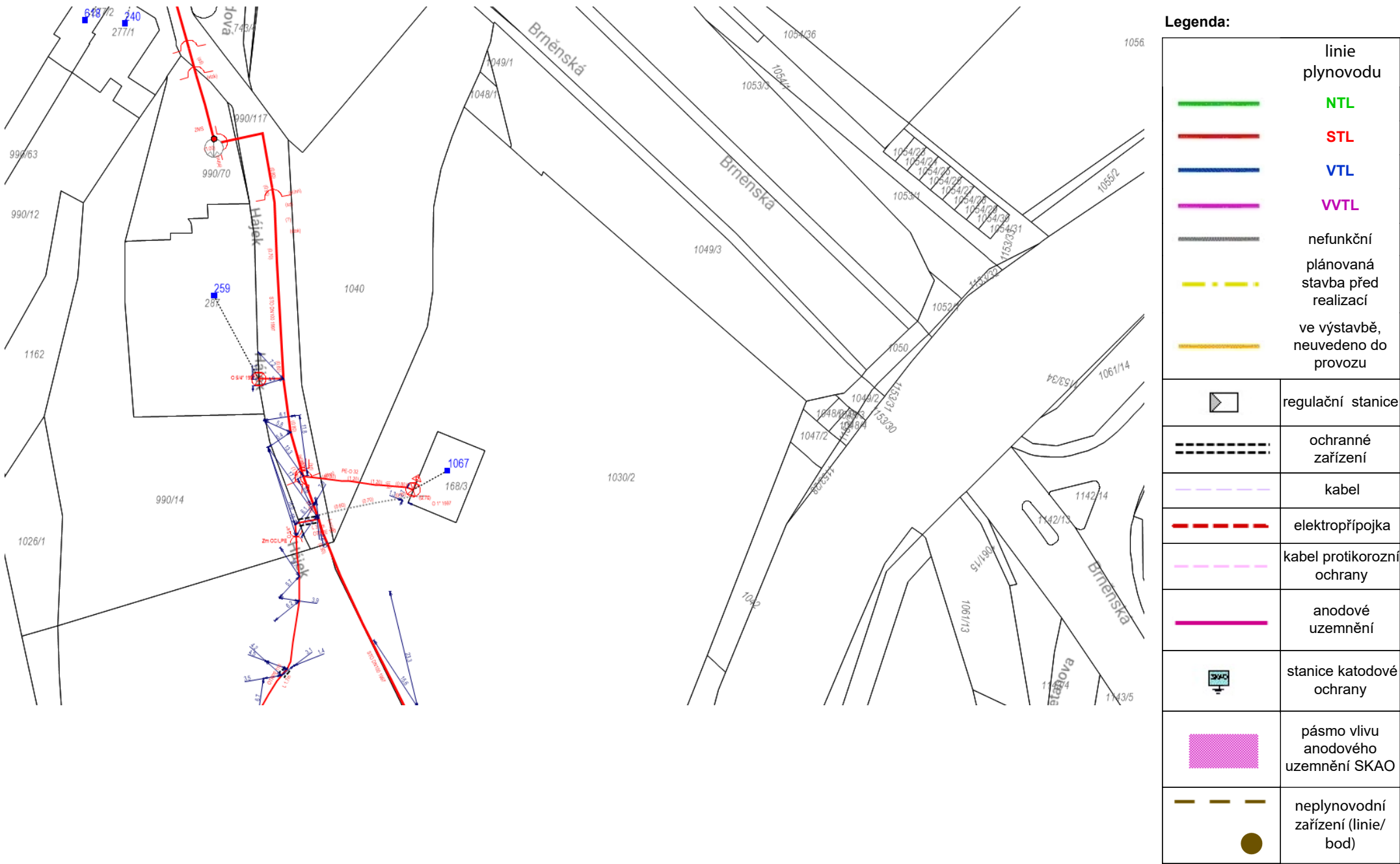
Příloha: Orientační zakres plynárenského zařízení. Tato příloha je nedílnou součástí stanoviska č. 5002513760 ze dne 17.12.2021.

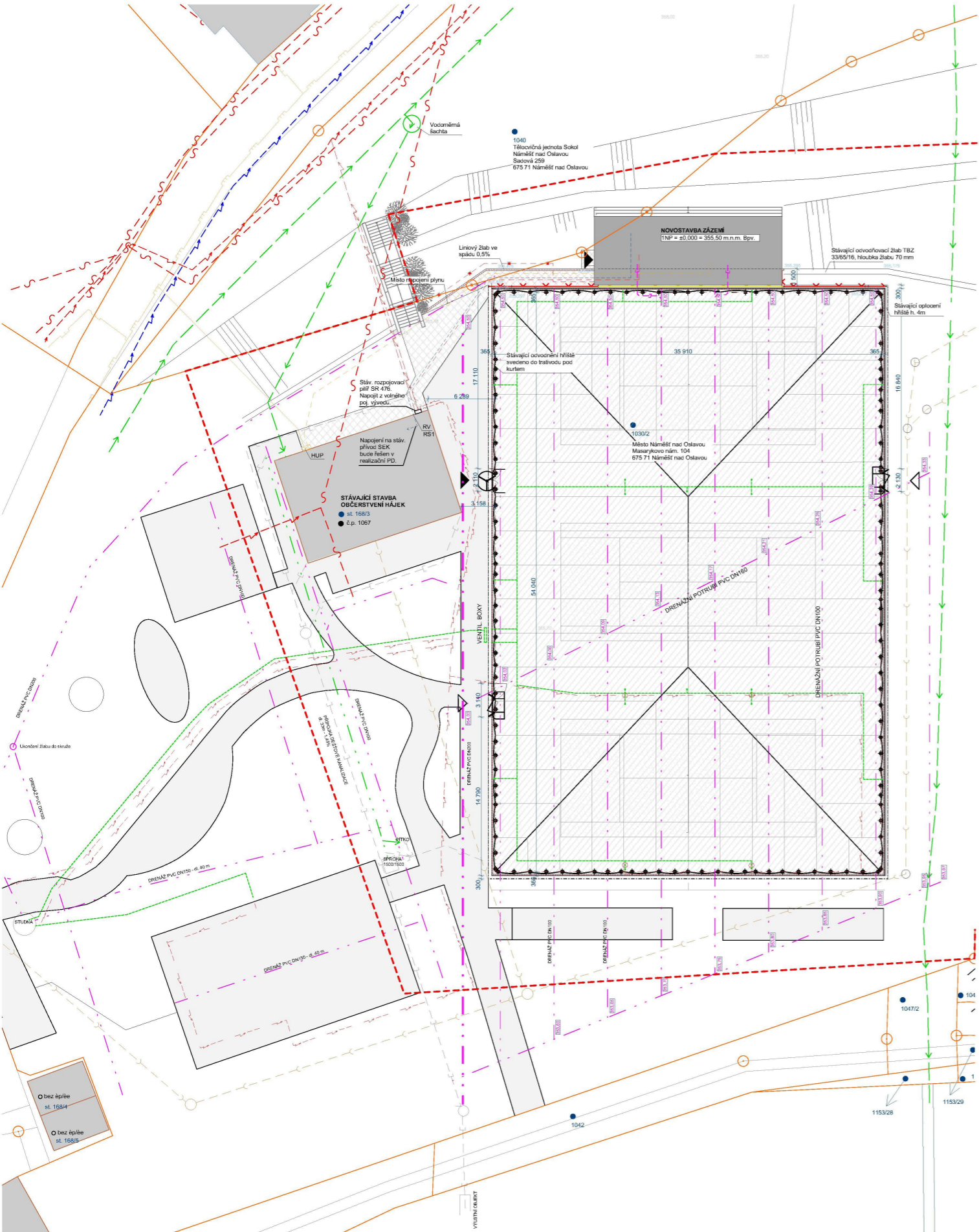
Provozovatel DS: GasNet, s.r.o.; Stavebník: Tenisový klub Náměšť nad Oslavou, z.s., J. Wericha 840, 67571 Náměšť nad Oslavou. K.ú.: Náměšť nad Oslavou-1030/2, 1040.



Příloha: Detailní zákres plynárenského zařízení. Tato příloha je nedílnou součástí stanoviska č. 5002513760 ze dne 17.12.2021.

Provozovatel DS: GasNet, s.r.o.; Stavebník: Tenisový klub Náměšť nad Oslavou, z.s. , J. Wericha 840 , 67571 Náměšť nad Oslavou. K.ú.: Náměšť nad Oslavou-1030/2, 1040.





- LEGENDA POVRCHŮ**
- ANTUKA
 - NOVÁ ZÁMKOVÁ DLAŽBA
 - STÁVAJÍCÍ ZÁMKOVÁ DLAŽBA - PŘESKLADÁNO
 - STÁVAJÍCÍ ZPEVNĚNÉ PLOCHY - CHODNÍKY, HRÁŠTĚ, TERASA
 - NAFUKOVACÍ HALA
- ŘEŠENÉ ÚZEMÍ**
- STÁVAJÍCÍ OPLOČENÍ V. 4 M
 - NOVÉ OPLOČENÍ
 - POLOHA STÁVAJÍCÍHO PLOTU - ODSTRANIT
 - HRANICE KN
 - STÁVAJÍCÍ LINIOVÝ ŽLAB ACODRAIN - NÁPOJENÍ DO DRENÁŽNÍHO POTRUBÍ
- SÍTĚ**
- EL. VEDENÍ NN
 - KANALIZACE JEDNOTNÁ
 - PLYNOVOD - STL - PE32
 - VODOVODNÍ ŘAD
 - SOĚLOVACÍ VEDENÍ - CETIN - METALICKÝ KABEL
 - VEREJNÉ OSVĚTLENÍ
- SÍTĚ STÁVAJÍCÍ**
- PŘÍPOJKA PLYNU - STL - PE32
 - AREÁLOVÉ ROZVODY EL. VEDENÍ
 - ROZVODY PITNÉ VODY
 - ROZVODY ZAKLADOVÁNÍ HRÁŠTĚ PE DN 40 (ČERPAČKA VE STUJNĚ)
 - DRENÁŽNÍ POTRUBÍ PVC
 - DEŠŤOVÁ KANALIZACE
- SÍTĚ NÁVRH:**
- NOVÝ ROZVOD PLYNU
 - NOVÝ ROZVOD SLB
 - SLP LAN - 1x HDPE 14/10
 - SLP EZS - 1x HDPE 14/10 rezerva
 - NOVÝ ROZVOD NN
 - WL RHZ - CYKLO 4x25
 - WS RHZ - CYKLO 7x1,5 / KPF 63
 - PEZN 10
 - DEŠŤOVÁ KANALIZACE Z OBJEKTU ZÁZEMÍ
 - NOVÝ LINIOVÝ ŽLAB ACODRAIN - ODVODNĚNÍ KURTU
 - SLOUPKOVÁ SVÍTIDLA
- ODVOD DEŠŤOVÝCH VOD AREÁLU JE ŘEŠEN CELOPLOŠNĚ SOUSTAVOU DRENÁŽÍ.

Jedná se o projektovou dokumentaci určenou pro stavební povolení. Technická součást projektové dokumentace je technická zpráva. PR provádění stavby je třeba provést dle technické zprávy. PR provádění stavby je třeba provést dle technické zprávy. PR provádění stavby je třeba provést dle technické zprávy.

VEDOUcí PROJEKTOU:	Ing. arch. Jiří Štáva	STUPEŇ	DSP
ODPOVĚDNÝ PROJEKTANT:	Ing. arch. Jiří Štáva	DATUM	04/2021
VYPRACOVAL:	Ing. arch. Elisabeth Salmová	MĚŘÍTKO	1:200
MÍSTO STAVBY:	675 71 Náměšť nad Oslavou, p.č. 1030/2, 1040 - k. ú. Náměšť nad Oslavou (701564)	Č. PARÉ	
INVESTOR:	Město Náměšť nad Oslavou, Masarykovo nám. 104, 675 71 Náměšť nad Oslavou / Tenisový klub Náměšť nad Oslavou, o.s., J. Wericha 840, 675 71 Náměšť nad Oslavou		
AKCE:	NAFUKOVACÍ HALA A ZÁZEMÍ		
VÝKRES:	Koordinátní situace	Č. VÝK.	C.3